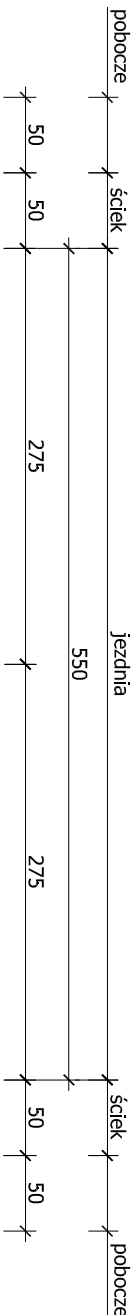
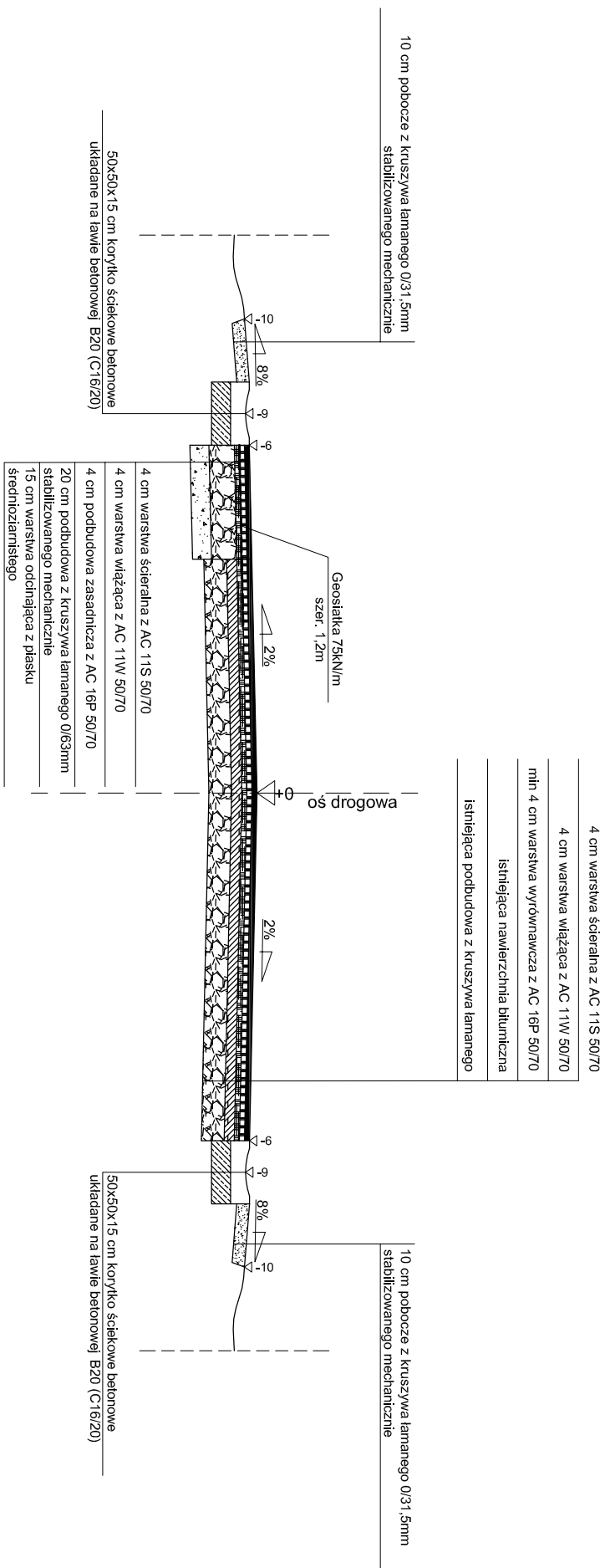


PRZEKRÓJ NORMALNY

od km 00+005,28 do km 00+175,00
od km 00+827,00 do km 00+862,00
od km 02+025,00 do km 02+278,15
od km 02+295,00 do km 02+445,00
od km 02+518,00 do km 03+476,00
od km 05+033,00 do km 05+843,00



Uwaga
Na poszerzeniach drogi stosować pomiędzy warstwą wiążącą a wyrównawczą geosiatkę o szerokości 1,2m i wytrzymałości 75kN/m

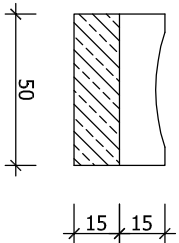
Uwaga

Uwaga

W miejscach występowania łuków poziomych spadek poprzeczny jednostronny o wartości pokazanej na planie zagospodarowania terenu.

Strony poszerzeń wykonać zgodnie z tabelami poszerzeń.

Występowanie rowów otwartych, rowów otwartych umocnionych oraz rowów krytych po stronie lewej i prawej zgodnie z planem zagospodarowania terenu oraz niweleta.



BIURO USŁUG PROJEKTOWYCH			AZ - PRO Tomaszów Maz. 97-200 ul. Spalska 112		
OBIEKT ADRES		PRZEBUDOWA DROGI POWIATOWEJ NR 3544W WALENTYNÓW - TOMASZÓW			
TREŚĆ		PRZEKROJ NORMALNY			
Inię i nazwisko, zakres opracowania		Nr ewid. upr. bud.		Podpis	
inż. Piotr Fijałkowski		Asystent proj.			
mgr inż. Dariusz Kamocki		Asystent proj.			
PROJEKTANT					
mgr inż. Bohdan Przyjemski		11/5/99/WŁ			
OPRACOWANIE WYKONALI					
Skala: 1:50		Data: 12.2012		Nr rys K1	